

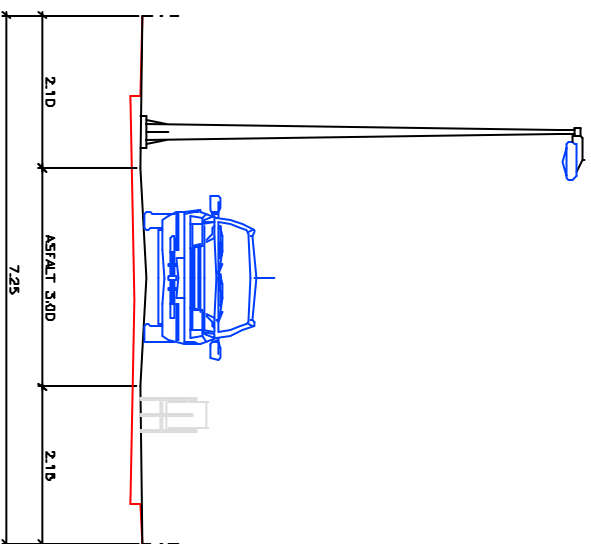


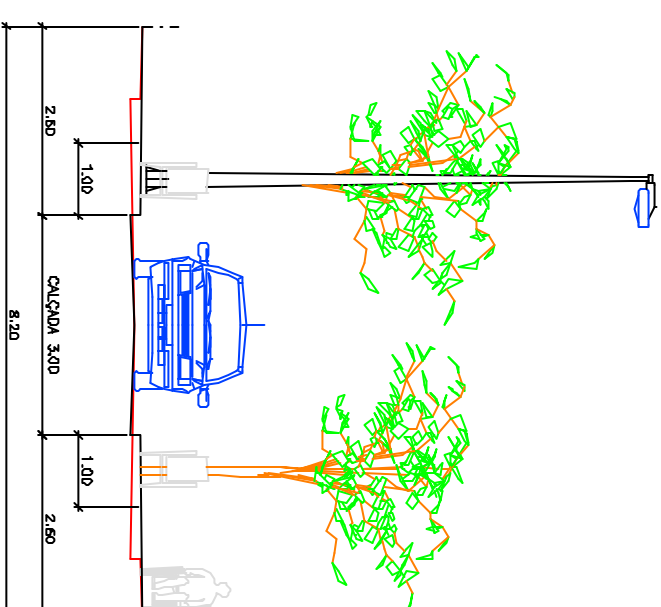
Títol

**PLA DE MILLORA DE L'ACCESSIBILITAT
A MALGRAT DE MAR**

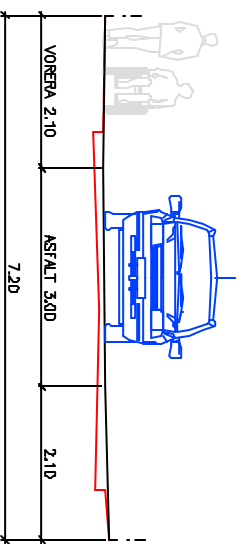
SECCIÓ CARRER ACTUAL 
 SECCIÓ CARRER PROPOSTA 



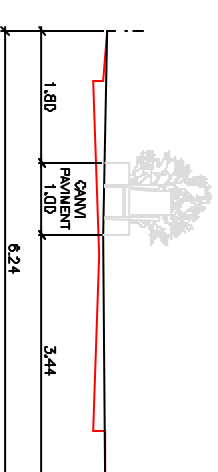
SECCIÓ 18: C/ CARMÉ (ENTRE C/ CAMÍ NOU I BLANCH)



SECCIÓ 19: C/ FONLLADOSA (ENTRE C/ NÀPOLI I PGE. FONLLADOSA)



SECCIÓ 23: C/ RAMON TURRÓ (PL. CATALUNYA)



SECCIÓ 24: C/ RAMON TURRÓ (ENTRE PL. CATALUNYA I C/ MALLORCA)

Exp.

Municipi

MALGRAT DE MAR

Comarca **MARESME**

Títol del plànol

PROPOSTES DE SECCIONS DE CARRERS

Escola	Núm. plànol	
A3: 1/100	25.3	

Realitzat



Col.laborador **E. Rovira-Beleta, arquitecte** Data **MAIG 2.005**