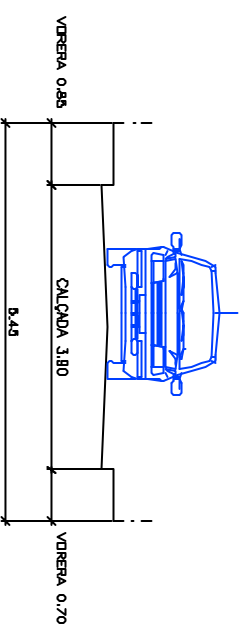
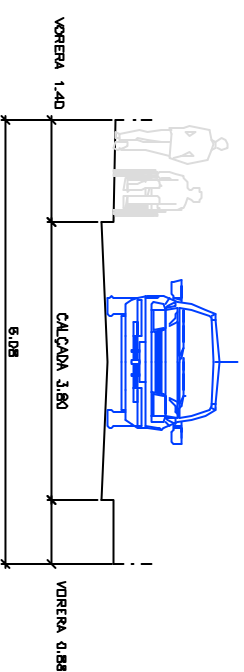


Títol

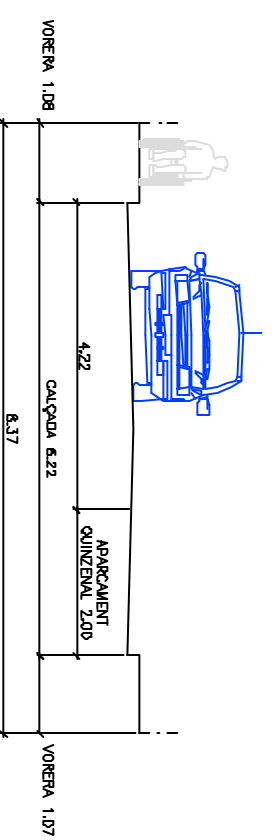
**PLA DE MILLORA DE L'ACCESSIBILITAT**  
**A MALGRAT DE MAR**



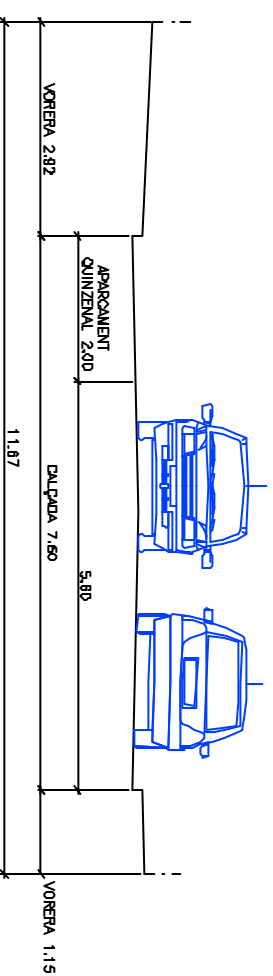
SECCIÓ 1: C/ PASSADA (ENTRE C/ ARAGÓ I C/ RIERA)



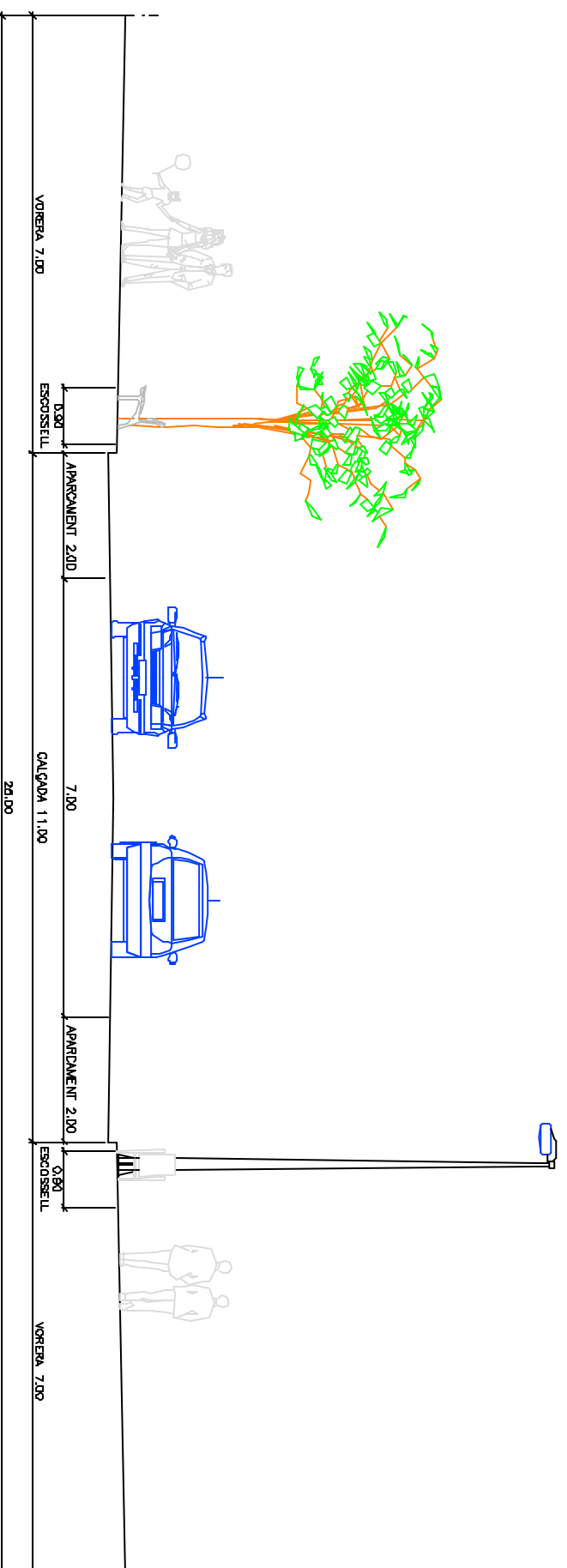
SECCIÓ 2: C/ PASSADA (ENTRE C/ ST. ANTONI DE PÀDUA I C/ BELLAIRE)



SECCIÓ 3: C/ GIRONA (ENTRE C/ JOAQUIN RUYRA I C/ ST. ISIDRE)



SECCIÓ 4: C/ GIRONA (ENTRE C/ FÀBRICA DE L'AIGUA I C/ BONAVISTA)



SECCIÓ 5: AV. MEDITERRÀNIA

Exp.

Municipi

**MALGRAT DE MAR**

Comarca **MARESME**

Títol del plànol

SECCIONS DE CARRERS

Escola	Núm. plànol
A3: 1/100	21.1

Realitzat



Col.laborador  
 E. Rovira-Beleta, arquitecte  
 Data  
**MAIG 2.005**