




LLEGENDA

	< 8% ADAPTAT
	8-12% PRACTICABLE NO ADAPTAT
	> 12% NO ADAPTAT



 **Diputació
Barcelona**
xarxa de municipis



Títol

**PLA DE MILLORA DE L'ACCESSIBILITAT
A MALGRAT DE MAR**

Exp.

Municipi

MALGRAT DE MAR

Comarca **MARESME**

Títol del plànol

DIAGNOSI DEL PENDENT DELS CARRERS

Escola	Núm. plànol
A3: 1/6.000	15

Realitzat



Col.laborador
E. Rovira-Beleta, arquitecte Data MAIG 2.005